

80.722 Wil SG - Hosenruck - Weinfelden  

Stand: 7. November 2023

Ⓐ sowie 2.1.

	82012 BOS (♻️)	72202 PAG	82028 BOS (♻️)	72204 PAG	82044 BOS (♻️)	72206 PAG	82060 BOS (♻️)	72208 PAG	82076 BOS (♻️)	72210 PAG	82092 BOS (♻️)	72212 PAG	82108 BOS (♻️)	72214 PAG
Wil SG, Bahnhof	05 37	06 37	07 37	08 37	09 37	10 37	11 37	12 37	13 37	14 37	15 37	16 37	17 37	18 37
Rossrüti, Altersheim	05 43	06 43	07 43	08 43	09 43	10 43	11 43	12 43	13 43	14 43	15 43	16 43	17 43	18 43
Rossrüti, Furtbach	05 43	06 43	07 43	08 43	09 43	10 43	11 43	12 43	13 43	14 43	15 43	16 43	17 43	18 43
♣ 1' Wuppenau, Gemeindehaus	05 48	06 48	07 48	08 48	09 48	10 48	11 48	12 48	13 48	14 48	15 48	16 48	17 48	18 48
Wuppenau, Abzw. Welfensberg	05 49	06 49	07 49	08 49	09 49	10 49	11 49	12 49	13 49	14 49	15 49	16 49	17 49	18 49
♣ 1' Hosenruck, Dorf	05 55	06 55	07 55	08 55	09 55	10 55	11 55	12 55	13 55	14 55	15 55	16 55	17 55	18 55
Wuppenau, Abzw. Welfensberg	05 56	06 56	07 56	08 56	09 56	10 56	11 56	12 56	13 56	14 56	15 56	16 56	17 56	18 56
♣ 1' Wuppenau, Gemeindehaus	05 59	06 59	07 59	08 59	09 59	10 59	11 59	12 59	13 59	14 59	15 59	16 59	17 59	18 59
Schönholzerswilen, Hagenwil	06 01	07 01	08 01	09 01	10 01	11 01	12 01	13 01	14 01	15 01	16 01	17 01	18 01	19 01
Lanterswil, Schulhaus	06 05	07 05	08 05	09 05	10 05	11 05	12 05	13 05	14 05	15 05	16 05	17 05	18 05	19 05
Stehrenberg, Dorf	06 07	07 07	08 07	09 07	10 07	11 07	12 07	13 07	14 07	15 07	16 07	17 07	18 07	19 07
Weingarten b. Märwil, Dorf	06 08	07 08	08 08	09 08	10 08	11 08	12 08	13 08	14 08	15 08	16 08	17 08	18 08	19 08
Friltschen, Dorf	06 08	07 08	08 08	09 08	10 08	11 08	12 08	13 08	14 08	15 08	16 08	17 08	18 08	19 08
Oberbussnang, Feuerwehrdepot	06 13	07 13	08 13	09 12	10 12	11 12	12 12	13 12	14 12	15 12	16 12	17 13	18 13	19 13
Rothenhausen, Dorf	06 16	07 16	08 16									17 16	18 16	19 16
Bussnang, Alterszentrum				09 14	10 14	11 14	12 14	13 14	14 14	15 14	16 14			
Bussnang, Gemeindehaus				09 15	10 15	11 15	12 15	13 15	14 15	15 15	16 15			
Bussnang, Stadler				09 15	10 15	11 15	12 15	13 15	14 15	15 15	16 15			
Weinfelden, Bahnhof	06 28	07 28	08 28	09 28	10 28	11 28	12 28	13 28	14 28	15 28	16 28	17 28	18 28	19 28

	82124 PAG (♻️)	82124 BOS (♻️)	82126 BOS (♻️)	72216 PAG	82132 BOS (♻️)	82140 BOS (♻️)	82148 BOS (♻️)	82156 BOS (♻️)
Wil SG, Bahnhof	19 37 10	19 37			20 31	21 31	22 31	23 31 11
Rossrüti, Altersheim	19 43	19 43			20 36	21 36	22 36	23 36
Rossrüti, Furtbach	19 43	19 43			20 36	21 36	22 36	23 36
♣ 1' Wuppenau, Gemeindehaus	19 48	19 48			20 40	21 40	22 40	23 40
Wuppenau, Abzw. Welfensberg	19 49	19 49			20 42	21 42	22 42	23 42
♣ 1' Hosenruck, Dorf	19 52 10	19 52	19 55		20 44	21 44	22 44	23 44 11
Wuppenau, Abzw. Welfensberg		19 56						
♣ 1' Wuppenau, Gemeindehaus		19 57	19 59					
Schönholzerswilen, Hagenwil			20 01					
Lanterswil, Schulhaus			20 05					
Stehrenberg, Dorf			20 07					
Weingarten b. Märwil, Dorf			20 08					
Friltschen, Dorf			20 08					
Oberbussnang, Feuerwehrdepot			20 13					
Rothenhausen, Dorf			20 16					
Bussnang, Alterszentrum								
Bussnang, Gemeindehaus								
Bussnang, Stadler								
Weinfelden, Bahnhof				20 28				








10 2.1.






11 Ⓢ vom 15.12.–22.3., 5.4.–13.12.

80.722 Weinfelden - Hosenruck - Wil SG  

Stand: 7. November 2023

Ⓐ sowie 2.1.

	82011 BOS ()	72201 PAG	82023 BOS ()	72203 PAG	82039 BOS ()	72205 PAG	82055 BOS ()	72207 PAG	82071 BOS ()	72209 PAG	82087 BOS ()	72211 PAG	82103 BOS ()	72213 PAG
Weinfelden, Bahnhof		05 32	06 32	07 32	08 32	09 32	10 32	11 32	12 32	13 32	14 32	15 32	16 32	17 32
Bussnang, Stadler					08 39	09 39	10 39	11 39	12 39	13 39	14 39	15 39		
Bussnang, Gemeindehaus					08 40	09 40	10 40	11 40	12 40	13 40	14 40	15 40		
Bussnang, Alterszentrum					08 41	09 41	10 41	11 41	12 41	13 41	14 41	15 41		
Rothenhausen, Dorf		05 40	06 40	07 40									16 40	17 40
Oberbussnang, Feuerwehrdepot		05 44	06 44	07 44	08 44	09 44	10 44	11 44	12 44	13 44	14 44	15 44	16 44	17 44
Friltschen, Dorf		05 47	06 47	07 47	08 47	09 47	10 47	11 47	12 47	13 47	14 47	15 47	16 47	17 47
Weingarten b. Märwil, Dorf		05 47	06 47	07 47	08 47	09 47	10 47	11 47	12 47	13 47	14 47	15 47	16 47	17 47
Stehrenberg, Dorf		05 51	06 51	07 51	08 51	09 51	10 51	11 51	12 51	13 51	14 51	15 51	16 51	17 51
Lanterswil, Schulhaus		05 52	06 52	07 52	08 52	09 52	10 52	11 52	12 52	13 52	14 52	15 52	16 52	17 52
Schönholzerswil, Hagenwil		05 56	06 56	07 56	08 56	09 56	10 56	11 56	12 56	13 56	14 56	15 56	16 56	17 56
† 1' Wuppenau, Gemeindehaus		05 59	06 59	07 59	08 59	09 59	10 59	11 59	12 59	13 59	14 59	15 59	16 59	17 59
Wuppenau, Abzw. Welfensberg		06 00	07 01	08 00	09 01	10 00	11 01	12 00	13 01	14 00	15 01	16 00	17 01	18 00
† 1' Hosenruck, Dorf	05 42	06 05	07 05	08 05	09 05	10 05	11 05	12 05	13 05	14 05	15 05	16 05	17 05	18 05
Wuppenau, Abzw. Welfensberg	05 42	06 05	07 05	08 05	09 05	10 05	11 05	12 05	13 05	14 05	15 05	16 05	17 05	18 05
† 1' Wuppenau, Gemeindehaus	05 45	06 08	07 08	08 08	09 08	10 08	11 08	12 08	13 08	14 08	15 08	16 08	17 08	18 08
Rossrüti, Furtbach	05 50	06 13	07 13	08 13	09 13	10 13	11 13	12 13	13 13	14 13	15 13	16 13	17 13	18 13
Rossrüti, Altersheim	05 51	06 14	07 14	08 14	09 14	10 14	11 14	12 14	13 14	14 14	15 14	16 14	17 14	18 14
Wil SG, Bahnhof	05 59	06 22	07 22	08 22	09 22	10 22	11 22	12 22	13 22	14 22	15 22	16 22	17 22	18 22

	82119 BOS ()	72215 PAG	82125 BOS ()	82127 BOS ()	72231 PAG	83135 PAG ₁₀	82133 BOS ()	72233 PAG	83143 PAG ₁₀	82141 BOS ()	72235 PAG	83151 PAG ₁₀
Weinfelden, Bahnhof	18 32	19 32			20 32 12	20 32 13		21 32 12	21 32 13		22 32 12	22 32 13
Bussnang, Stadler					20 39	20 39		21 39	21 39		22 39	22 39
Bussnang, Gemeindehaus					20 40	20 40		21 40	21 40		22 40	22 40
Bussnang, Alterszentrum					20 41	20 41		21 41	21 41		22 41	22 41
Rothenhausen, Dorf	18 40	19 40										
Oberbussnang, Feuerwehrdepot	18 44	19 44			20 44	20 44		21 44	21 44		22 44	22 44
Friltschen, Dorf	18 47	19 47			20 47	20 47		21 47	21 47		22 47	22 47
Weingarten b. Märwil, Dorf	18 47	19 47			20 47	20 47		21 47	21 47		22 47	22 47
Stehrenberg, Dorf	18 51	19 51			20 51	20 51		21 51	21 51		22 51	22 51
Lanterswil, Schulhaus	18 52	19 52			20 52	20 52		21 52	21 52		22 52	22 52
Schönholzerswil, Hagenwil	18 56	19 56			20 56	20 56		21 56	21 56		22 56	22 56
† 1' Wuppenau, Gemeindehaus	18 59	19 58	19 59		20 58 12	20 58 13		21 58 12	21 58 13		22 58 12	22 58 13
Wuppenau, Abzw. Welfensberg	19 01		20 01									
† 1' Hosenruck, Dorf	19 05		20 04	20 05			20 44			21 44		
Wuppenau, Abzw. Welfensberg	19 05			20 05			20 45			21 45		
† 1' Wuppenau, Gemeindehaus	19 08			20 08			20 48			21 48		
Rossrüti, Furtbach	19 13			20 13			20 53			21 53		
Rossrüti, Altersheim	19 14			20 14			20 54			21 54		
Wil SG, Bahnhof	19 22			20 22			20 59			21 59		

12 ①, ④ – ⑤ vom 26.9.–30.9.

13 ① – ⑤ vom 11.12.–25.9., ④ vom 1.10.–13.12.

10 Taxi oder Kleinbus

80.722 Weinfeldern - Hosenruck - Wil SG  

Stand: 7. November 2023

Ⓐ sowie 2.1.

	82149 BOS (☉)	72237 PAG	83159 PAG 10	82157 BOS (☉)	72239 PAG	83167 PAG 10
Weinfeldern, Bahnhof		☉ 23 32 12	☉ 23 32 13		☉ 00 32 14	☉ 00 32 15
Bussnang, Stadler	☉ 23 39	☉ 23 39			☉ 00 39	☉ 00 39
Bussnang, Gemeindehaus	☉ 23 40	☉ 23 40			☉ 00 40	☉ 00 40
Bussnang, Alterszentrum	☉ 23 41	☉ 23 41			☉ 00 41	☉ 00 41
Rothenhausen, Dorf						
Oberbussnang, Feuerwehrdepot	☉ 23 44	☉ 23 44			☉ 00 44	☉ 00 44
Frittschen, Dorf	☉ 23 47	☉ 23 47			☉ 00 47	☉ 00 47
Weingarten b. Märwil, Dorf	☉ 23 47	☉ 23 47			☉ 00 47	☉ 00 47
Stehrenberg, Dorf	☉ 23 51	☉ 23 51			☉ 00 51	☉ 00 51
Lanterswil, Schulhaus	☉ 23 52	☉ 23 52			☉ 00 52	☉ 00 52
Schönholzerswilen, Hagenwil	☉ 23 56	☉ 23 56			☉ 00 56	☉ 00 56
♣ 1' Wuppenau, Gemeindehaus	☉ 23 58 12	☉ 23 58 13			☉ 00 58 14	☉ 00 58 15
Wuppenau, Abzw. Welfensberg						
♣ 1' Hosenruck, Dorf	☉ 22 44			☉ 23 44 11		
Wuppenau, Abzw. Welfensberg	☉ 22 45			☉ 23 45		
♣ 1' Wuppenau, Gemeindehaus	☉ 22 48			☉ 23 48		
Rossrüti, Furtbach	☉ 22 53			☉ 23 53		
Rossrüti, Altersheim	☉ 22 54			☉ 23 54		
Wil SG, Bahnhof	☉ 22 59			☉ 23 59 11		

80.722 Wil SG - Hosenruck - Weinfeldern  

Stand: 7. November 2023

Ⓔ







































































































	82420 BOS (☉)	82428 BOS (☉)	82430 BOS (☉)	72218 PAG	82436 BOS (☉)	82444 BOS (☉)	82446 BOS (☉)	72220 PAG	82452 BOS (☉)	82460 BOS (☉)	82462 BOS (☉)	72222 PAG	82468 BOS (☉)	82476 BOS (☉)
Wil SG, Bahnhof	☉ 06 37	☉ 07 37			☉ 08 37	☉ 09 37			☉ 10 37	☉ 11 37			☉ 12 37	☉ 13 37
Rossrüti, Altersheim	☉ 06 43	☉ 07 43			☉ 08 43	☉ 09 43			☉ 10 43	☉ 11 43			☉ 12 43	☉ 13 43
Rossrüti, Furtbach	☉ 06 43	☉ 07 43			☉ 08 43	☉ 09 43			☉ 10 43	☉ 11 43			☉ 12 43	☉ 13 43
♣ 1' Wuppenau, Gemeindehaus	☉ 06 48	☉ 07 48			☉ 08 48	☉ 09 48			☉ 10 48	☉ 11 48			☉ 12 48	☉ 13 48
Wuppenau, Abzw. Welfensberg	☉ 06 49	☉ 07 49			☉ 08 49	☉ 09 49			☉ 10 49	☉ 11 49			☉ 12 49	☉ 13 49
♣ 1' Hosenruck, Dorf	☉ 06 52	☉ 07 52	☉ 07 55		☉ 08 52	☉ 09 52	☉ 09 55		☉ 10 52	☉ 11 52	☉ 11 55		☉ 12 52	☉ 13 52
Wuppenau, Abzw. Welfensberg			☉ 07 56				☉ 09 56				☉ 11 56			
♣ 1' Wuppenau, Gemeindehaus			☉ 07 57	☉ 07 59			☉ 09 57	☉ 09 59			☉ 11 57	☉ 11 59		
Schönholzerswilen, Hagenwil				☉ 08 01				☉ 10 01					☉ 12 01	
Lanterswil, Schulhaus				☉ 08 05				☉ 10 05					☉ 12 05	
Stehrenberg, Dorf				☉ 08 07				☉ 10 07					☉ 12 07	
Weingarten b. Märwil, Dorf				☉ 08 08				☉ 10 08					☉ 12 08	
Frittschen, Dorf				☉ 08 08				☉ 10 08					☉ 12 08	
Oberbussnang, Feuerwehrdepot				☉ 08 12				☉ 10 12					☉ 12 12	
Rothenhausen, Dorf														
Bussnang, Alterszentrum				☉ 08 14				☉ 10 14					☉ 12 14	
Bussnang, Gemeindehaus				☉ 08 15				☉ 10 15					☉ 12 15	
Bussnang, Stadler				☉ 08 15				☉ 10 15					☉ 12 15	
Weinfeldern, Bahnhof				☉ 08 28				☉ 10 28					☉ 12 28	





























11 ☉ vom 15.12.–22.3., 5.4.–13.12.**12** ①, ④ – ☉ vom 26.9.–30.9.**13** ① – ☉ vom 11.12.–25.9., Ⓐ vom 1.10.–13.12.**14** 27.9.**15** ☉ vom 15.12.–26.4., 10.5.–20.9., 4.10.–13.12. sowie 28.3., 30.4., 3.5., 8.5., 31.7.

10 Taxi oder Kleinbus

80.722 Wil SG - Hosenruck - Weinfeldten  

Stand: 7. November 2023

	82478 BOS ()	72224 PAG	82484 BOS ()	82492 BOS ()	82494 BOS ()	72226 PAG	82500 BOS ()	82508 BOS ()	82510 BOS ()	72228 PAG	82416 BOS ()	82124 BOS ()	82126 BOS ()	72230 PAG
Wil SG, Bahnhof			 14 37	 15 37			 16 37	 17 37			 18 37	 19 37		
Rossrüti, Altersheim			 14 43	 15 43			 16 43	 17 43			 18 43	 19 43		
Rossrüti, Furtbach			 14 43	 15 43			 16 43	 17 43			 18 43	 19 43		
† 1' Wuppenau, Gemeindehaus			 14 48	 15 48			 16 48	 17 48			 18 48	 19 48		
Wuppenau, Abzw. Welfensberg			 14 49	 15 49			 16 49	 17 49			 18 49	 19 49		
† 1' Hosenruck, Dorf	 13 55		 14 52	 15 52	 15 55		 16 52	 17 52	 17 55		 18 52	 19 52	 19 55	
Wuppenau, Abzw. Welfensberg	 13 56				 15 56				 17 56				 19 56	
† 1' Wuppenau, Gemeindehaus	 13 57	 13 59			 15 57	 15 59			 17 57	 17 59			 19 57	 19 59
Schönholzerswilen, Hagenwil		 14 01				 16 01				 18 01				 20 01
Lanterswil, Schulhaus		 14 05				 16 05				 18 05				 20 05
Stehrenberg, Dorf		 14 07				 16 07				 18 07				 20 07
Weingarten b. Märwil, Dorf		 14 08				 16 08				 18 08				 20 08
Friltschen, Dorf		 14 08				 16 08				 18 08				 20 08
Oberbussnang, Feuerwehrdepot		 14 12				 16 12				 18 12				 20 12
Rothenhausen, Dorf														
Bussnang, Alterszentrum		 14 14				 16 14				 18 14				 20 14
Bussnang, Gemeindehaus		 14 15				 16 15				 18 15				 20 15
Bussnang, Stadler		 14 15				 16 15				 18 15				 20 15
Weinfeldten, Bahnhof		 14 28				 16 28				 18 28				 20 28

	82132 BOS ()	82140 BOS ()	82148 BOS ()	82156 BOS ()
Wil SG, Bahnhof	 20 31	 21 31	 22 31	 23 31
Rossrüti, Altersheim	 20 36	 21 36	 22 36	 23 36
Rossrüti, Furtbach	 20 36	 21 36	 22 36	 23 36
† 1' Wuppenau, Gemeindehaus	 20 40	 21 40	 22 40	 23 40
Wuppenau, Abzw. Welfensberg	 20 42	 21 42	 22 42	 23 42
† 1' Hosenruck, Dorf	 20 44	 21 44	 22 44	 23 44
Wuppenau, Abzw. Welfensberg				
† 1' Wuppenau, Gemeindehaus				
Schönholzerswilen, Hagenwil				
Lanterswil, Schulhaus				
Stehrenberg, Dorf				
Weingarten b. Märwil, Dorf				
Friltschen, Dorf				
Oberbussnang, Feuerwehrdepot				
Rothenhausen, Dorf				
Bussnang, Alterszentrum				
Bussnang, Gemeindehaus				
Bussnang, Stadler				
Weinfeldten, Bahnhof				

80.722 Weinfelden - Hosenruck - Wil SG

Stand: 7. November 2023

	82423 BOS (Ab)	72217 PAG	82429 BOS (Ab)	82431 BOS (Ab)	82439 BOS (Ab)	72219 PAG	82445 BOS (Ab)	82447 BOS (Ab)	82455 BOS (Ab)	72221 PAG	82461 BOS (Ab)	82463 BOS (Ab)	82471 BOS (Ab)	72223 PAG
Weinfelden, Bahnhof		07 32				09 32				11 32				13 32
Bussnang, Stadler		07 39				09 39				11 39				13 39
Bussnang, Gemeindehaus		07 40				09 40				11 40				13 40
Bussnang, Alterszentrum		07 41				09 41				11 41				13 41
Rothenhausen, Dorf														
Oberbussnang, Feuerwehrdepot		07 44				09 44				11 44				13 44
Friltschen, Dorf		07 47				09 47				11 47				13 47
Weingarten b. Märwil, Dorf		07 47				09 47				11 47				13 47
Stehrenberg, Dorf		07 51				09 51				11 51				13 51
Lanterswil, Schulhaus		07 52				09 52				11 52				13 52
Schönholzerswilen, Hagenwil		07 56				09 56				11 56				13 56
† 1' Wuppenau, Gemeindehaus		07 58	07 59			09 58	09 59			11 58	11 59			13 58
Wuppenau, Abzw. Welfensberg			08 01				10 01				12 01			
† 1' Hosenruck, Dorf	07 05		08 04	08 05	09 05		10 04	10 05	11 05		12 04	12 05	13 05	
Wuppenau, Abzw. Welfensberg	07 05			08 05	09 05			10 05	11 05			12 05	13 05	
† 1' Wuppenau, Gemeindehaus	07 08			08 08	09 08			10 08	11 08			12 08	13 08	
Rossrüti, Furtbach	07 13			08 13	09 13			10 13	11 13			12 13	13 13	
Rossrüti, Altersheim	07 14			08 14	09 14			10 14	11 14			12 14	13 14	
Wil SG, Bahnhof	07 22			08 22	09 22			10 22	11 22			12 22	13 22	


	82477 BOS (Ab)	82479 BOS (Ab)	82487 BOS (Ab)	72225 PAG	82493 BOS (Ab)	82495 BOS (Ab)	82503 BOS (Ab)	72227 PAG	82509 BOS (Ab)	82511 BOS (Ab)	82519 BOS (Ab)	72229 PAG	82125 BOS (Ab)	82127 BOS (Ab)
Weinfelden, Bahnhof				15 32				17 32				19 32		
Bussnang, Stadler				15 39				17 39				19 39		
Bussnang, Gemeindehaus				15 40				17 40				19 40		
Bussnang, Alterszentrum				15 41				17 41				19 41		
Rothenhausen, Dorf														
Oberbussnang, Feuerwehrdepot				15 44				17 44				19 44		
Friltschen, Dorf				15 47				17 47				19 47		
Weingarten b. Märwil, Dorf				15 47				17 47				19 47		
Stehrenberg, Dorf				15 51				17 51				19 51		
Lanterswil, Schulhaus				15 52				17 52				19 52		
Schönholzerswilen, Hagenwil				15 56				17 56				19 56		
† 1' Wuppenau, Gemeindehaus	13 59			15 58	15 59			17 58	17 59			19 58	19 59	
Wuppenau, Abzw. Welfensberg	14 01				16 01				18 01				20 01	
† 1' Hosenruck, Dorf	14 04	14 05	15 05		16 04	16 05	17 05		18 04	18 05	19 05		20 04	20 05
Wuppenau, Abzw. Welfensberg		14 05	15 05			16 05	17 05			18 05	19 05			20 05
† 1' Wuppenau, Gemeindehaus		14 08	15 08			16 08	17 08			18 08	19 08			20 08
Rossrüti, Furtbach		14 13	15 13			16 13	17 13			18 13	19 13			20 13
Rossrüti, Altersheim		14 14	15 14			16 14	17 14			18 14	19 14			20 14
Wil SG, Bahnhof	14 22	15 22				16 22	17 22			18 22	19 22			20 22

80.722 Weinfelden - Hosenruck - Wil SG  

Stand: 7. November 2023

	72231 PAG	83135 PAG <small>10</small>	82133 BOS <small>(@b)</small>	72233 PAG	83143 PAG <small>10</small>	82141 BOS <small>(@b)</small>	72235 PAG	83151 PAG <small>10</small>	82149 BOS <small>(@b)</small>	72237 PAG	83159 PAG <small>10</small>
Weinfelden, Bahnhof	● 20 32 16	● 20 32 17		● 21 32 16	● 21 32 17		● 22 32 16	● 22 32 17		● 23 32 16	● 23 32 17
Bussnang, Stadler	● 20 39	● 20 39		● 21 39	● 21 39		● 22 39	● 22 39		● 23 39	● 23 39
Bussnang, Gemeindehaus	● 20 40	● 20 40		● 21 40	● 21 40		● 22 40	● 22 40		● 23 40	● 23 40
Bussnang, Alterszentrum	● 20 41	● 20 41		● 21 41	● 21 41		● 22 41	● 22 41		● 23 41	● 23 41
Rothenhausen, Dorf											
Oberbussnang, Feuerwehrdepot	● 20 44	● 20 44		● 21 44	● 21 44		● 22 44	● 22 44		● 23 44	● 23 44
Friltschen, Dorf	● 20 47	● 20 47		● 21 47	● 21 47		● 22 47	● 22 47		● 23 47	● 23 47
Weingarten b. Märwil, Dorf	● 20 47	● 20 47		● 21 47	● 21 47		● 22 47	● 22 47		● 23 47	● 23 47
Stehrenberg, Dorf	● 20 51	● 20 51		● 21 51	● 21 51		● 22 51	● 22 51		● 23 51	● 23 51
Lanterswil, Schulhaus	● 20 52	● 20 52		● 21 52	● 21 52		● 22 52	● 22 52		● 23 52	● 23 52
Schönholzerswil, Hagenwil	● 20 56	● 20 56		● 21 56	● 21 56		● 22 56	● 22 56		● 23 56	● 23 56
† 1' Wuppenau, Gemeindehaus	● 20 58 16	● 20 58 17		● 21 58 16	● 21 58 17		● 22 58 16	● 22 58 17		● 23 58 16	● 23 58 17
Wuppenau, Abzw. Welfensberg											
† 1' Hosenruck, Dorf			● 20 44			● 21 44			● 22 44		
Wuppenau, Abzw. Welfensberg			● 20 45			● 21 45			● 22 45		
† 1' Wuppenau, Gemeindehaus			● 20 48			● 21 48			● 22 48		
Rossrüti, Furtbach			● 20 53			● 21 53			● 22 53		
Rossrüti, Altersheim			● 20 54			● 21 54			● 22 54		
Wil SG, Bahnhof			● 20 59			● 21 59			● 22 59		

	82157 BOS <small>(@b)</small>	72239 PAG	83167 PAG <small>10</small>
Weinfelden, Bahnhof	● 00 32 16		● 00 32 17
Bussnang, Stadler	● 00 39		● 00 39
Bussnang, Gemeindehaus	● 00 40		● 00 40
Bussnang, Alterszentrum	● 00 41		● 00 41
Rothenhausen, Dorf			
Oberbussnang, Feuerwehrdepot	● 00 44		● 00 44
Friltschen, Dorf	● 00 47		● 00 47
Weingarten b. Märwil, Dorf	● 00 47		● 00 47
Stehrenberg, Dorf	● 00 51		● 00 51
Lanterswil, Schulhaus	● 00 52		● 00 52
Schönholzerswil, Hagenwil	● 00 56		● 00 56
† 1' Wuppenau, Gemeindehaus	● 00 58 16		● 00 58 17
Wuppenau, Abzw. Welfensberg			
† 1' Hosenruck, Dorf	● 23 44		
Wuppenau, Abzw. Welfensberg	● 23 45		
† 1' Wuppenau, Gemeindehaus	● 23 48		
Rossrüti, Furtbach	● 23 53		
Rossrüti, Altersheim	● 23 54		
Wil SG, Bahnhof	● 23 59		

16 28.9.**17**  ohne 28.9.**10** Taxi oder Kleinbus

80.722 Wil SG - Hosenruck - Weinfeldern  

Stand: 7. November 2023

† ohne 2.1.

	82428 BOS (<small>Ab</small>)	82430 BOS (<small>Ab</small>)	72218 PAG	82444 BOS (<small>Ab</small>)	82446 BOS (<small>Ab</small>)	72220 PAG	82460 BOS (<small>Ab</small>)	82462 BOS (<small>Ab</small>)	72222 PAG	82476 BOS (<small>Ab</small>)	82478 BOS (<small>Ab</small>)	72224 PAG	82484 BOS (<small>Ab</small>)	82492 BOS (<small>Ab</small>)
Wil SG, Bahnhof	● 07 37			● 09 37			● 11 37			● 13 37			● 14 37	● 15 37
Rossrüti, Altersheim	● 07 43			● 09 43			● 11 43			● 13 43			● 14 43	● 15 43
Rossrüti, Furtbach	● 07 43			● 09 43			● 11 43			● 13 43			● 14 43	● 15 43
† 1' Wuppenau, Gemeindehaus	● 07 48			● 09 48			● 11 48			● 13 48			● 14 48	● 15 48
Wuppenau, Abzw. Welfensberg	● 07 49			● 09 49			● 11 49			● 13 49			● 14 49	● 15 49
† 1' Hosenruck, Dorf	● 07 52	● 07 55		● 09 52	● 09 55		● 11 52	● 11 55		● 13 52	● 13 55		● 14 52	● 15 52
Wuppenau, Abzw. Welfensberg		● 07 56			● 09 56			● 11 56			● 13 56			
† 1' Wuppenau, Gemeindehaus		● 07 57	● 07 59		● 09 57	● 09 59		● 11 57	● 11 59		● 13 57	● 13 59		
Schönholzerswilen, Hagenwil			● 08 01			● 10 01			● 12 01			● 14 01		
Lanterswil, Schulhaus			● 08 05			● 10 05			● 12 05			● 14 05		
Stehrenberg, Dorf			● 08 07			● 10 07			● 12 07			● 14 07		
Weingarten b. Märwil, Dorf			● 08 08			● 10 08			● 12 08			● 14 08		
Friltschen, Dorf			● 08 08			● 10 08			● 12 08			● 14 08		
Oberbussnang, Feuerwehrdepot			● 08 12			● 10 12			● 12 12			● 14 12		
Rothenhausen, Dorf														
Bussnang, Alterszentrum			● 08 14			● 10 14			● 12 14			● 14 14		
Bussnang, Gemeindehaus			● 08 15			● 10 15			● 12 15			● 14 15		
Bussnang, Stadler			● 08 15			● 10 15			● 12 15			● 14 15		
Weinfeldern, Bahnhof			● 08 28			● 10 28			● 12 28			● 14 28		

	82494 BOS (<small>Ab</small>)	72226 PAG	82500 BOS (<small>Ab</small>)	82508 BOS (<small>Ab</small>)	82510 BOS (<small>Ab</small>)	72228 PAG	82416 BOS (<small>Ab</small>)	82124 BOS (<small>Ab</small>)	82126 BOS (<small>Ab</small>)	72230 PAG	82132 BOS (<small>Ab</small>)	82140 BOS (<small>Ab</small>)	82148 BOS (<small>Ab</small>)
Wil SG, Bahnhof			● 16 37	● 17 37			● 18 37	● 19 37			● 20 31	● 21 31	● 22 31
Rossrüti, Altersheim			● 16 43	● 17 43			● 18 43	● 19 43			● 20 36	● 21 36	● 22 36
Rossrüti, Furtbach			● 16 43	● 17 43			● 18 43	● 19 43			● 20 36	● 21 36	● 22 36
† 1' Wuppenau, Gemeindehaus			● 16 48	● 17 48			● 18 48	● 19 48			● 20 40	● 21 40	● 22 40
Wuppenau, Abzw. Welfensberg			● 16 49	● 17 49			● 18 49	● 19 49			● 20 42	● 21 42	● 22 42
† 1' Hosenruck, Dorf	● 15 55		● 16 52	● 17 52	● 17 55		● 18 52	● 19 52	● 19 55		● 20 44	● 21 44	● 22 44
Wuppenau, Abzw. Welfensberg	● 15 56				● 17 56				● 19 56				
† 1' Wuppenau, Gemeindehaus	● 15 57	● 15 59			● 17 57	● 17 59			● 19 57	● 19 59			
Schönholzerswilen, Hagenwil			● 16 01			● 18 01				● 20 01			
Lanterswil, Schulhaus			● 16 05			● 18 05				● 20 05			
Stehrenberg, Dorf			● 16 07			● 18 07				● 20 07			
Weingarten b. Märwil, Dorf			● 16 08			● 18 08				● 20 08			
Friltschen, Dorf			● 16 08			● 18 08				● 20 08			
Oberbussnang, Feuerwehrdepot			● 16 12			● 18 12				● 20 12			
Rothenhausen, Dorf													
Bussnang, Alterszentrum			● 16 14			● 18 14				● 20 14			
Bussnang, Gemeindehaus			● 16 15			● 18 15				● 20 15			
Bussnang, Stadler			● 16 15			● 18 15				● 20 15			
Weinfeldern, Bahnhof			● 16 28			● 18 28				● 20 28			

80.722 Weinfelden - Hosenruck - Wil SG

Stand: 7. November 2023

† ohne 2.1.

	72217 PAG	82429 BOS (Ab)	82431 BOS (Ab)	72219 PAG	82445 BOS (Ab)	82447 BOS (Ab)	72221 PAG	82461 BOS (Ab)	82463 BOS (Ab)	72223 PAG	82477 BOS (Ab)	82479 BOS (Ab)	82487 BOS (Ab)	72225 PAG
Weinfelden, Bahnhof	07 32			09 32			11 32			13 32				15 32
Bussnang, Stadler	07 39			09 39			11 39			13 39				15 39
Bussnang, Gemeindehaus	07 40			09 40			11 40			13 40				15 40
Bussnang, Alterszentrum	07 41			09 41			11 41			13 41				15 41
Rothenhausen, Dorf														
Oberbussnang, Feuerwehrdepot	07 44			09 44			11 44			13 44				15 44
Friltschen, Dorf	07 47			09 47			11 47			13 47				15 47
Weingarten b. Märwil, Dorf	07 47			09 47			11 47			13 47				15 47
Stehrenberg, Dorf	07 51			09 51			11 51			13 51				15 51
Lanterswil, Schulhaus	07 52			09 52			11 52			13 52				15 52
Schönholzerswilen, Hagenwil	07 56			09 56			11 56			13 56				15 56
† 1' Wuppenau, Gemeindehaus	07 58	07 59		09 58	09 59		11 58	11 59		13 58	13 59			15 58
Wuppenau, Abzw. Welfensberg		08 01			10 01			12 01			14 01			
† 1' Hosenruck, Dorf		08 04	08 05		10 04	10 05		12 04	12 05		14 04	14 05	15 05	
Wuppenau, Abzw. Welfensberg			08 05			10 05			12 05			14 05	15 05	
† 1' Wuppenau, Gemeindehaus			08 08			10 08			12 08			14 08	15 08	
Rossrüti, Furtbach			08 13			10 13			12 13			14 13	15 13	
Rossrüti, Altersheim			08 14			10 14			12 14			14 14	15 14	
Wil SG, Bahnhof			08 22			10 22			12 22			14 22	15 22	

	82493 BOS (Ab)	82495 BOS (Ab)	82503 BOS (Ab)	72227 PAG	82509 BOS (Ab)	82511 BOS (Ab)	82519 BOS (Ab)	72229 PAG	82125 BOS (Ab)	82127 BOS (Ab)	72231 PAG	83135 PAG 10	82133 BOS (Ab)	
Weinfelden, Bahnhof				17 32				19 32			20 32	18	20 32	19
Bussnang, Stadler				17 39				19 39			20 39		20 39	
Bussnang, Gemeindehaus				17 40				19 40			20 40		20 40	
Bussnang, Alterszentrum				17 41				19 41			20 41		20 41	
Rothenhausen, Dorf														
Oberbussnang, Feuerwehrdepot				17 44				19 44			20 44		20 44	
Friltschen, Dorf				17 47				19 47			20 47		20 47	
Weingarten b. Märwil, Dorf				17 47				19 47			20 47		20 47	
Stehrenberg, Dorf				17 51				19 51			20 51		20 51	
Lanterswil, Schulhaus				17 52				19 52			20 52		20 52	
Schönholzerswilen, Hagenwil				17 56				19 56			20 56		20 56	
† 1' Wuppenau, Gemeindehaus	15 59			17 58	17 59			19 58	19 59		20 58	18	20 58	19
Wuppenau, Abzw. Welfensberg					18 01				20 01					
† 1' Hosenruck, Dorf	16 04	16 05	17 05		18 04	18 05	19 05		20 04	20 05				20 44
Wuppenau, Abzw. Welfensberg		16 05	17 05			18 05	19 05			20 05				20 45
† 1' Wuppenau, Gemeindehaus		16 08	17 08			18 08	19 08			20 08				20 48
Rossrüti, Furtbach		16 13	17 13			18 13	19 13			20 13				20 53
Rossrüti, Altersheim		16 14	17 14			18 14	19 14			20 14				20 54
Wil SG, Bahnhof		16 22	17 22			18 22	19 22			20 22				20 59

18 29.9.

19 † ohne 29.9.

10 Taxi oder Kleinbus

80.722 Weinfelden - Hosenruck - Wil SG  

Stand: 7. November 2023

† ohne 2.1.




	72233 PAG	83143 PAG <small>10</small>	82141 BOS <small>(@b)</small>	72235 PAG	83151 PAG <small>10</small>	82149 BOS <small>(@b)</small>	72237 PAG	83159 PAG <small>10</small>	83167 PAG <small>10</small>
Weinfelden, Bahnhof	● 21 32 18	● 21 32 19		● 22 32 18	● 22 32 19		● 23 32 18	● 23 32 19	● 00 32 20
Bussnang, Stadler	● 21 39	● 21 39		● 22 39	● 22 39		● 23 39	● 23 39	● 00 39
Bussnang, Gemeindehaus	● 21 40	● 21 40		● 22 40	● 22 40		● 23 40	● 23 40	● 00 40
Bussnang, Alterszentrum	● 21 41	● 21 41		● 22 41	● 22 41		● 23 41	● 23 41	● 00 41
Rothenhausen, Dorf									
Oberbussnang, Feuerwehrdepot	● 21 44	● 21 44		● 22 44	● 22 44		● 23 44	● 23 44	● 00 44
Frihtschen, Dorf	● 21 47	● 21 47		● 22 47	● 22 47		● 23 47	● 23 47	● 00 47
Weingarten b. Märwil, Dorf	● 21 47	● 21 47		● 22 47	● 22 47		● 23 47	● 23 47	● 00 47
Stehrenberg, Dorf	● 21 51	● 21 51		● 22 51	● 22 51		● 23 51	● 23 51	● 00 51
Lanterswil, Schulhaus	● 21 52	● 21 52		● 22 52	● 22 52		● 23 52	● 23 52	● 00 52
Schönholzerswilen, Hagenwil	● 21 56	● 21 56		● 22 56	● 22 56		● 23 56	● 23 56	● 00 56
† 1' Wuppenau, Gemeindehaus	● 21 58 18	● 21 58 19		● 22 58 18	● 22 58 19		● 23 58 18	● 23 58 19	● 00 58 20
Wuppenau, Abzw. Welfensberg									
† 1' Hosenruck, Dorf			● 21 44			● 22 44			
Wuppenau, Abzw. Welfensberg			● 21 45			● 22 45			
† 1' Wuppenau, Gemeindehaus			● 21 48			● 22 48			
Rosrüti, Furtbach			● 21 53			● 22 53			
Rosrüti, Altersheim			● 21 54			● 22 54			
Wil SG, Bahnhof			● 21 59			● 22 59			

18 29.9.**19** † ohne 29.9.**Zeichenerklärung**

- ① Montag
- ④ Donnerstag
- ⑤ Freitag
- ⑥ Samstag
- Ⓐ Montag–Freitag ohne allg. Feiertage
- † Sonntage und allg. Feiertage

20 31.12., 29.3., 31.3., 9.5., 19.5.**10** Taxi oder Kleinbus

- ➔ Fahrpläne der Gegenrichtung, bitte weiterblättern
- ➔ Fahrpläne der Gegenrichtung, bitte zurückblättern
- Abfahrtszeit
- Anfahrtszeit
- Abfahrtszeit
- Halt nur zum Aussteigen

-  Selbstkontrolle
-  Bus
- (@b) VELOS: Platzzahl eingeschränkt
-  Rollstuhlgängig

Allgemeine Feiertage sind: 25.12., 26.12., 1.1., 2.1., Karfreitag, Ostermontag, Auffahrt, Pfingstmontag, 1.8.

† Umsteigezeit in Minuten innerhalb der Haltestelle (ohne Zeitangabe 2')

Bediente Haltestellen**➔ Wil SG – Weinfelden****Wil SG:** Bahnhof; Schwanen; Rose; Adler; Kapuziner Kloster; Breitenloo**Rosrüti:** Altersheim; Furtbach; Rislén**Wuppenau:** Obermörenau-Hasenloh; Untermörenau; Gemeindehaus; Im Rank; Abzw. Welfensberg**Hosenruck:** Dorf**Wuppenau:** Abzw. Welfensberg; Im Rank; Gemeindehaus**Schönholzerswilen:** Hagenwil; Wartenwil; Hagenbuch; Toos; Häusern**Lanterswil:** Schulhaus**Stehrenberg:** Niederhof; Feuerwehrdepot; Dorf**Frihtschen:** Weingarten; Brunnenwies; Weingarten b. Märwil; Dorf; Dorf**Oberbussnang:** Feuerwehrdepot**Rothenhausen:** Dorf**Bussnang:** Alterszentrum; Gemeindehaus; Stadler**Weinfelden:** Thurland; Wilerstrasse; Dufourstrasse; Dunantstrasse; Maienrain; Bahnhof**➔ Weinfelden – Wil SG****Weinfelden:** Bahnhof; Maienrain; Dunantstrasse; Dufourstrasse; Wilerstrasse; Thurland**Bussnang:** Stadler; Gemeindehaus; Alterszentrum**Rothenhausen:** Dorf**Oberbussnang:** Feuerwehrdepot**Frihtschen:** Dorf; Weingarten b. Märwil; Dorf; Weingarten, Brunnenwies**Stehrenberg:** Dorf; Niederhof; Feuerwehrdepot**Lanterswil:** Schulhaus**Schönholzerswilen:** Häusern; Toos; Hagenbuch; Wartenwil; Hagenwil**Wuppenau:** Gemeindehaus; Im Rank; Abzw. Welfensberg**Hosenruck:** Dorf**Wuppenau:** Abzw. Welfensberg; Im Rank; Gemeindehaus; Untermörenau; Obermörenau-Hasenloh**Rosrüti:** Rislén; Furtbach; Altersheim**Wil SG:** Breitenloo; Kapuziner Kloster; Adler; Rose; Schwanen; Bahnhof**Bemerkungen** siehe <https://www.ov-info.ch/de/barrierefrei>

Transportunternehmen

PostAuto AG
☎ +41 848 818 818 (CHF 0.08/Min)
www.postauto.ch
info@postauto.ch

Bus Ostschweiz (Wil)
BOS, 9450 Altstätten
RTB Rheintal Bus
☎ +41 71 757 30 40
www.rtb.ch
info@rtb.ch